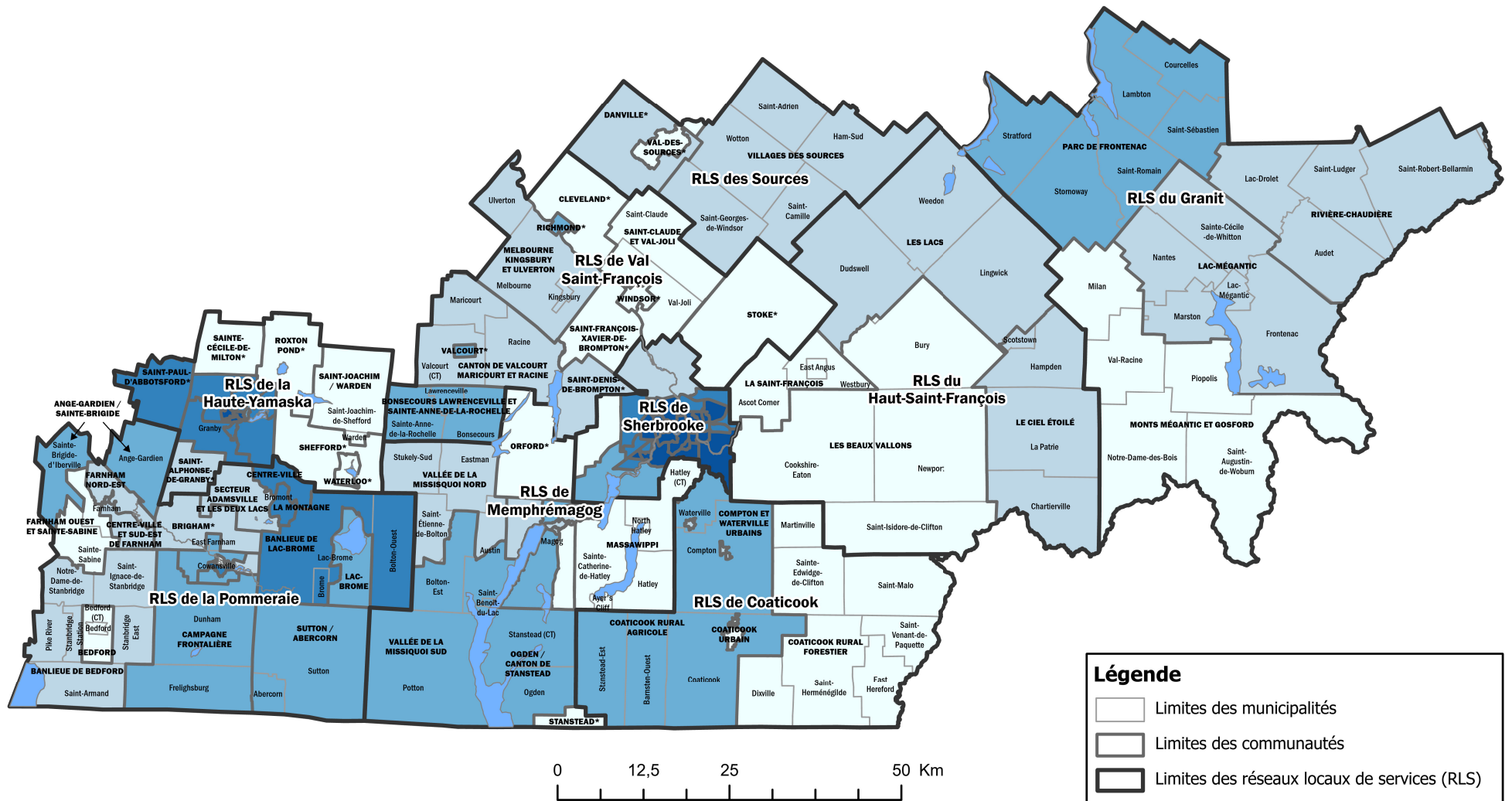


Proportion de la population allophone dans les 113 communautés de l'Estrie (2021)

N



Notes




Les noms des communautés sont inscrits en lettres majuscules et en caractères gras.
Les noms des municipalités sont inscrits en lettres minuscules et en caractères non gras.
* Le territoire, le nom de la municipalité et le nom de la communauté sont équivalents.

Les cartes de Cowansville, Granby, Magog et Sherbrooke sont au verso.






Réalisation : Thomas Lemaître, équipe de surveillance, évaluation et recherche,
Direction de santé publique, CIUSSS de l'Estrie - CHUS, mai 2024.

Sources : Données du recensement 2021 de Statistique Canada.
Ministère des Ressources naturelles et des Forêts, bases de données géographiques et administratives, Données Québec, 2012.
Ministère de la Santé et des Services sociaux, fichier cartographique des limites des réseaux locaux de services, avril 2024.

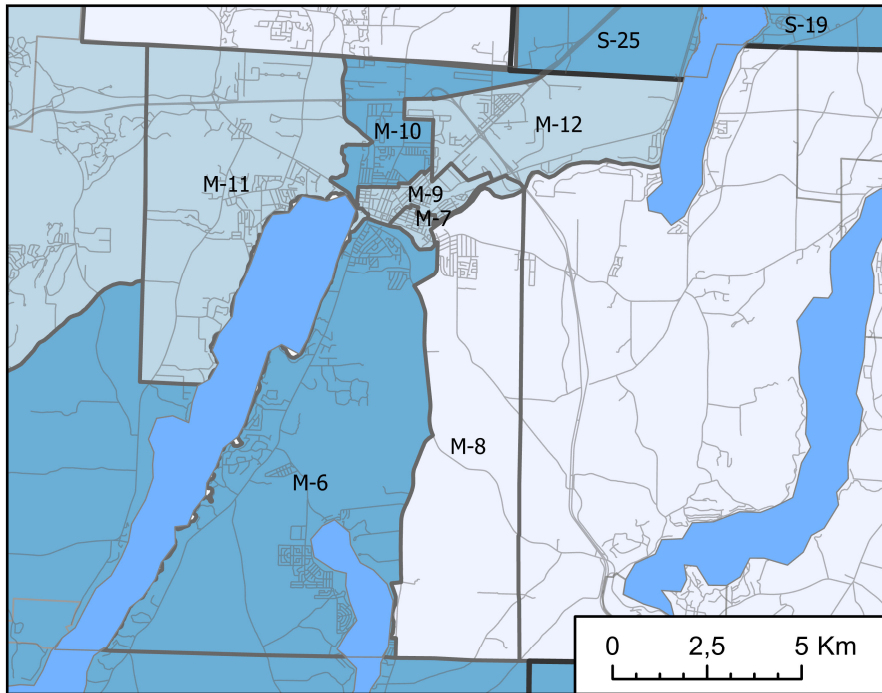
Légende

-  Limites des municipalités
-  Limites des communautés
-  Limites des réseaux locaux de services (RLS)

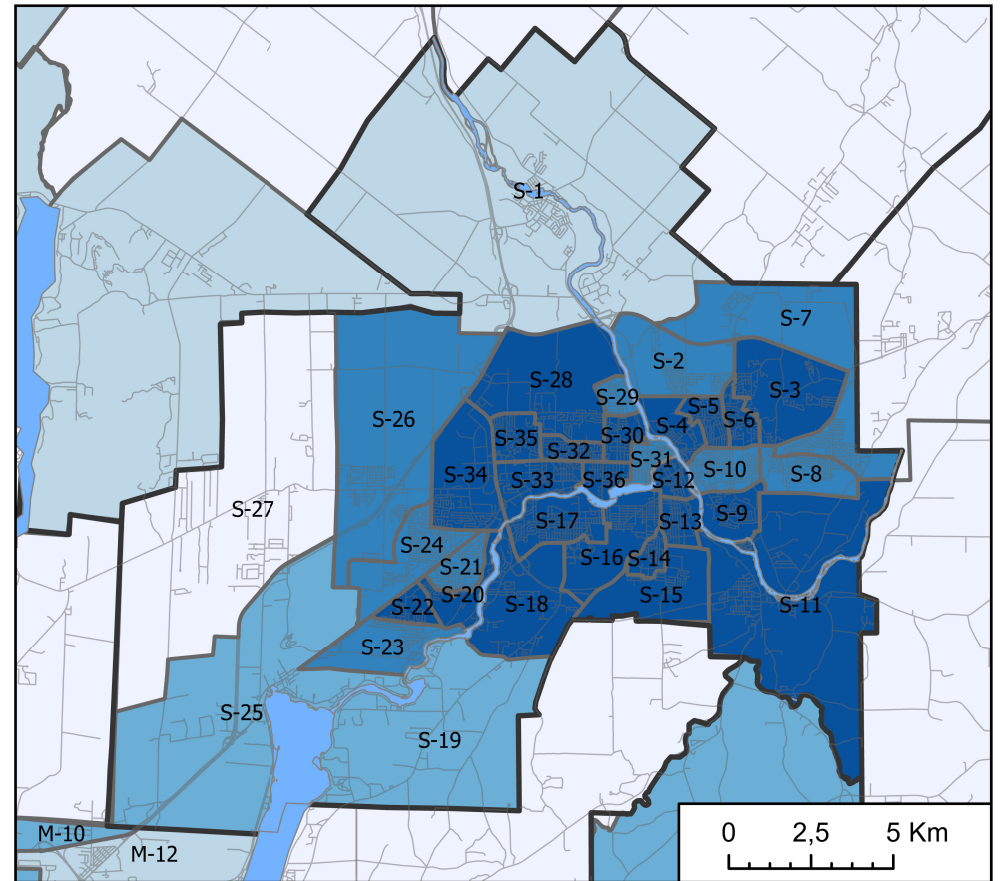
% de la population allophone

-  Moins de 0,4 %
-  0,4 à 0,6 %
-  0,7 à 0,9 %
-  1,0 à 2,9 %
-  3,0 % et plus

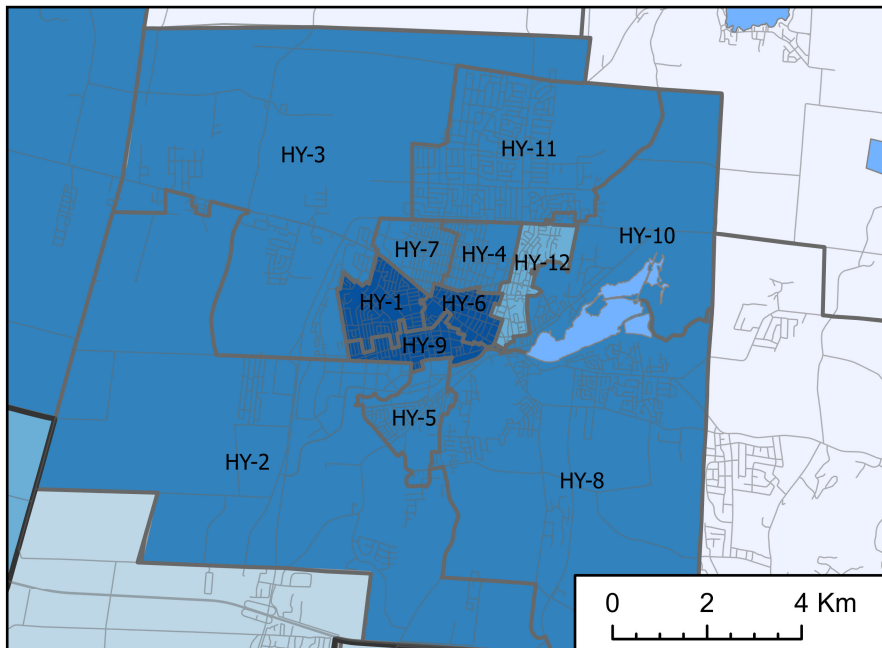
Magog



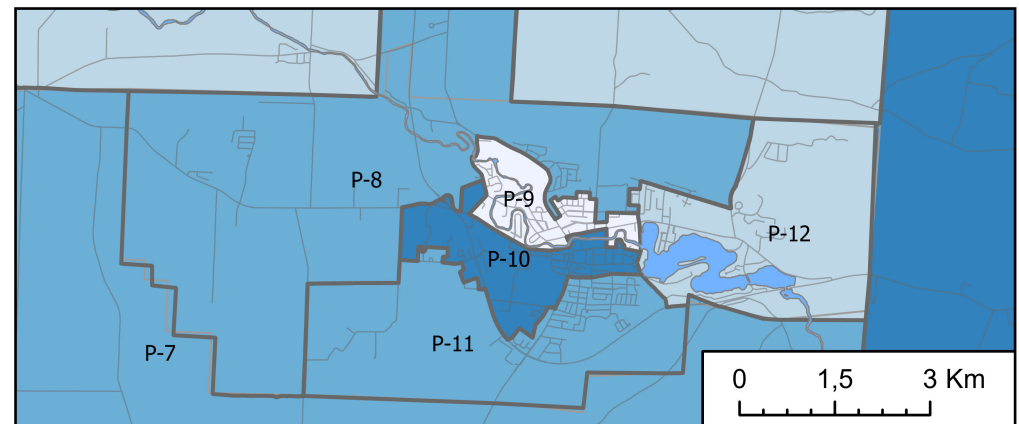
Sherbrooke



Granby



Cowansville



Codes associés aux communautés

Ville de Granby

Communautés	Codes associés
Aréna / L'Envolée	HY-1
Autodrome / Industriel	HY-2
Canton Ouest / Agricole	HY-3
Hôpital de Granby	HY-4
JH Lederc	HY-5
Centre-ville de Granby	HY-6
Les Galeries	HY-7
Mountain Miner	HY-8
Parc Horner	HY-9
Lac Boivin	HY-10
Canton Nord	HY-11
Haute-ville / Polyvalente	HY-12

Ville de Magog

Communautés	Codes associés
Deux lacs (Magog)	M-6
Des Tisserands	M-7
Michigan	M-8
Centre-ville de Magog	M-9
La Ruche	M-10
Southière	M-11
Omerville	M-12
Orford	M-13

Ville de Cowansville

Communautés	Codes associés
Campagne frontalière	P-7
Secteur Wellington	P-8
Secteur Bernard	P-9
Cowansville centre	P-10
Secteur Mc Clure	P-11
Secteur Sweetsburg	P-12

Ville de Sherbrooke

Communautés	Codes associés	Communautés	Codes associés	Communautés	Codes associés
Brompton	S-1	du Phare	S-15	Hélène-Boullé	S-29
Aéroport	S-2	Sainte-Jeanne-d'Arc	S-16	Saint-Alphonse	S-30
Julien-Ducharme	S-3	Université	S-17	Vieux-Nord	S-31
Pin-Solitaire	S-4	Sainte-Catherine	S-18	Laurent e	S-32
Saint-Michel	S-5	Petit-Lac-Magog	S-19	Saint-Boniface	S-33
Jardins-Fleuris	S-6	Boisé-Fabi	S-20	Chauveau	S-34
Desranleau	S-7	Beaulieu	S-21	André-Viger	S-35
des Châteaux	S-8	Châteaux d'eau	S-22	Saint-Jean-de-Brébeuf	S-36
Marie-Reine	S-9	Parc central	S-23		
Saint-Jean-Baptiste	S-10	Mi-Vallon	S-24		
Lennoxville	S-11	Deauville	S-25		
Centre-ville de Sherbrooke	S-12	Croisée des aventuriers	S-26		
Immaculée-Concept ion	S-13	Saint-Élie	S-27		
Grands-Monts	S-14	Becket	S-28		