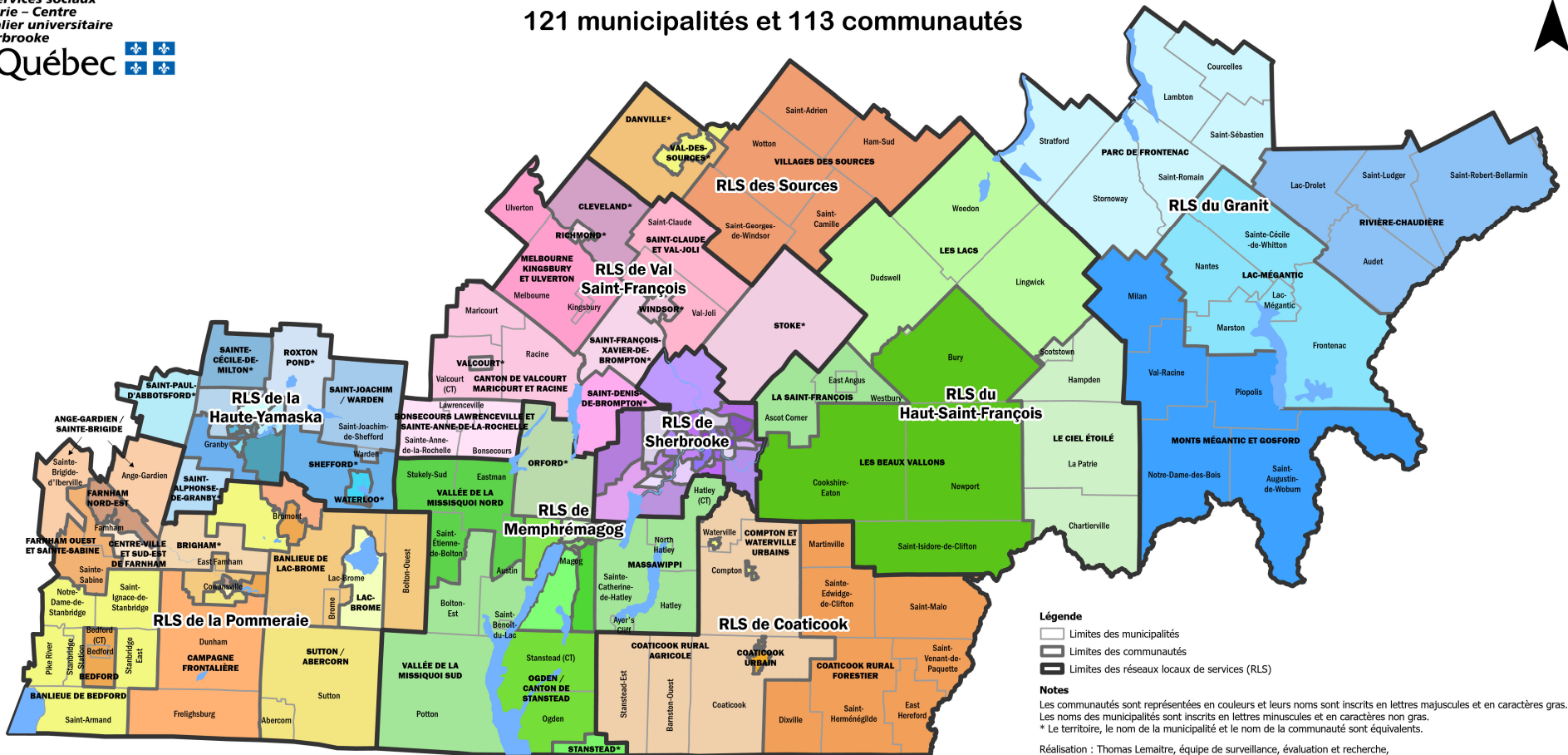


LA RÉGION DE L'ESTRIE

121 municipalités et 113 communautés



Légende

- Limites des municipalités
- ▭ Limites des communautés
- ▭ Limites des réseaux locaux de services (RLS)

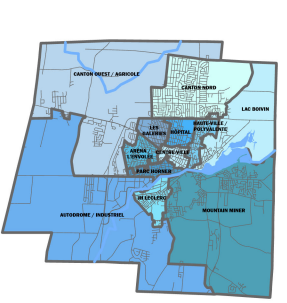
Notes

Les communautés sont représentées en couleurs et leurs noms sont inscrits en lettres majuscules et en caractères gras. Les noms des municipalités sont inscrits en lettres minuscules et en caractères non gras. * Le territoire, le nom de la municipalité et le nom de la communauté sont équivalents.

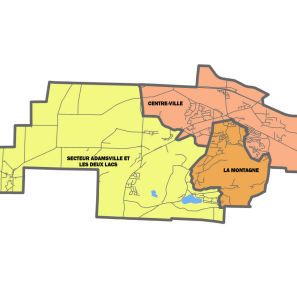
Réalisation : Thomas Lemaire, équipe de surveillance, évaluation et recherche, Direction de santé publique, CIUSSS de l'Estrie - CHUS, mai 2024.

Sources : Ministère des Ressources naturelles et des Forêts, bases de données géographiques et administratives, Données Québec, 2012. Ministère de la Santé et des Services sociaux, fichier cartographique des limites des réseaux locaux de services, avril 2024.

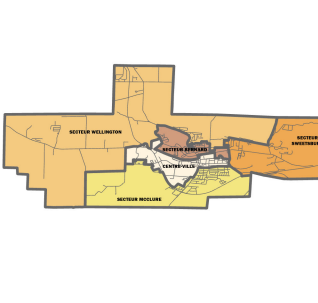
Granby et ses 12 communautés



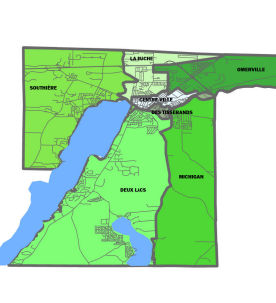
Bromont et ses 3 communautés



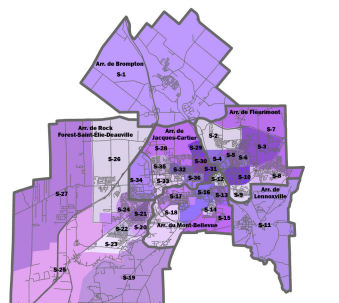
Cowansville et ses 5 communautés



Magog et ses 7 communautés



Sherbrooke et ses 36 communautés



Noms des communautés :

S1	Brompton
S2	Astafort
S3	Jules-Ducharme
S4	Pro-Solène
S5	Saint-Michel
S6	Jardin-Théus
S7	Derrandou
S8	des Châteaux
S9	Marie-Rose
S10	Saint-Jean-Baptiste
S11	Lamontville
S12	Centre-ville de Sherbrooke
S13	Immaculée-Conception
S14	Grande-Neris
S15	du Phare
S16	Sainte-Barbe-d'Arc
S17	L'Université
S18	Sainte-Catherine
S19	Patrlac-Magog
S20	de l'Université
S21	Beaulieu
S22	Château-d'eau
S23	Parc central
S24	du Vallon
S25	Duvalville
S26	Chaudière des aventuriers
S27	Saint-Ella
S28	Boulton
S29	Hélène-Boulet
S30	Saint-Achilles
S31	Neuve-Nord
S32	Laurentie
S33	Saint-Boniface
S34	Châteauguay
S35	Avalak-Vign
S36	Saint-Nicolas-Brebeuf