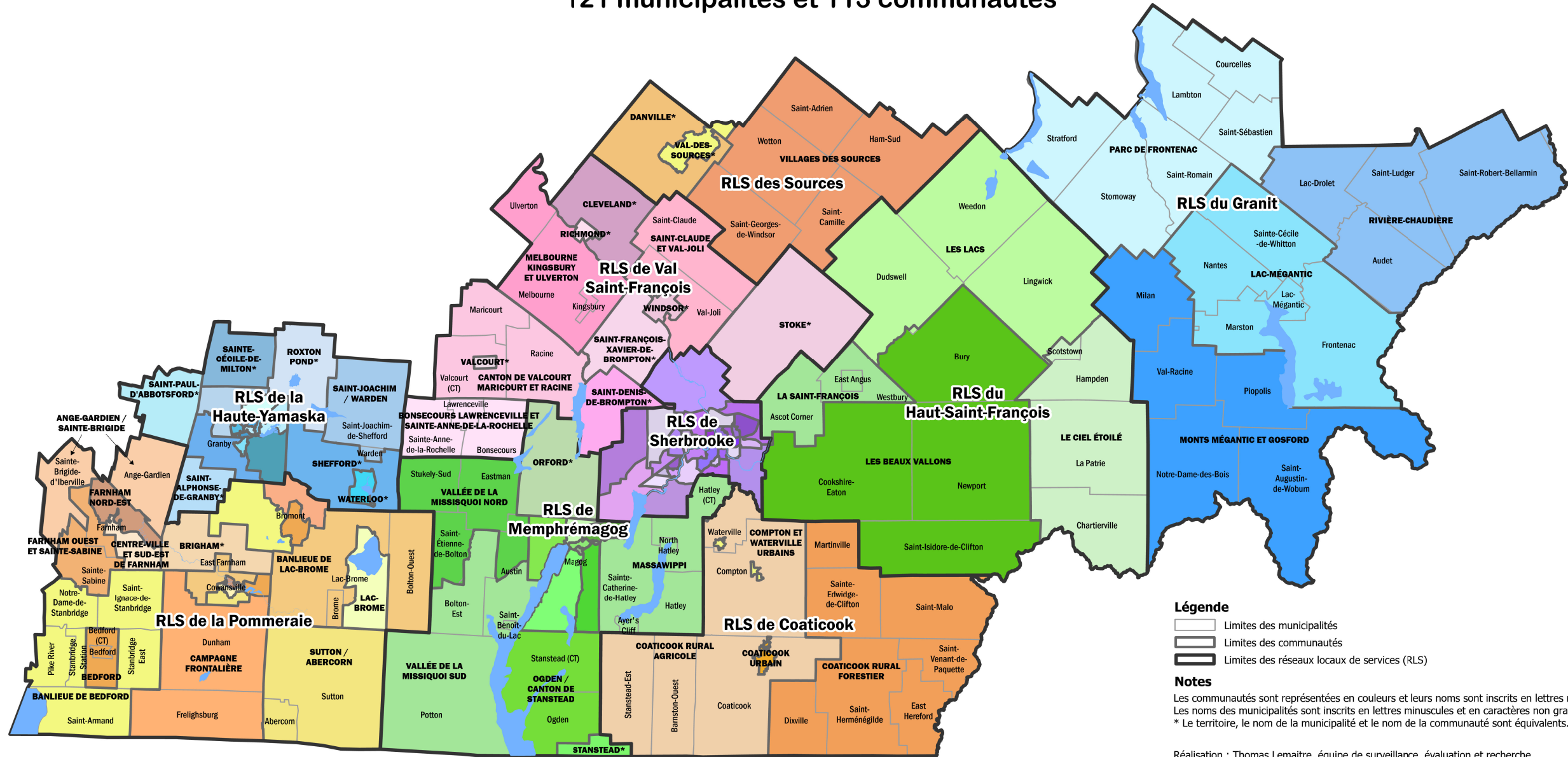


LA RÉGION DE L'ESTRIE

121 municipalités et 113 communautés



Légende

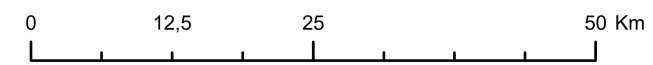
- Limites des municipalités
- Limites des communautés
- Limites des réseaux locaux de services (RLS)

Notes

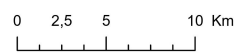
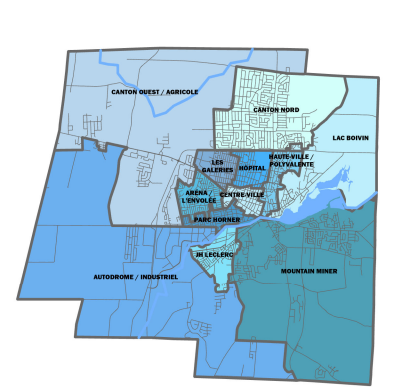
Les communautés sont représentées en couleurs et leurs noms sont inscrits en lettres majuscules et en caractères gras. Les noms des municipalités sont inscrits en lettres minuscules et en caractères non gras. * Le territoire, le nom de la municipalité et le nom de la communauté sont équivalents.

Réalisation : Thomas Lemaitre, équipe de surveillance, évaluation et recherche, Direction de santé publique, CIUSSS de l'Estrie - CHUS, mai 2024.

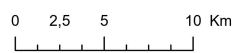
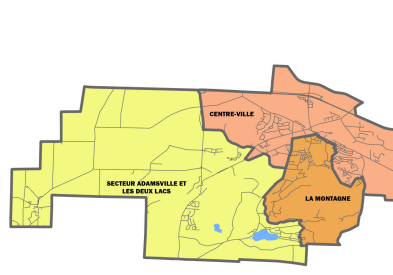
Sources : Ministère des Ressources naturelles et des Forêts, bases de données géographiques et administratives, Données Québec, 2012. Ministère de la Santé et des Services sociaux, fichier cartographique des limites des réseaux locaux de services, avril 2024.



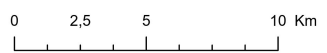
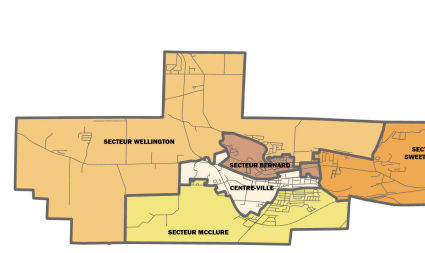
Granby et ses 12 communautés



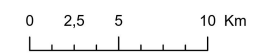
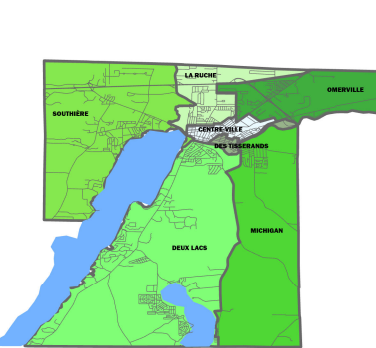
Bromont et ses 3 communautés



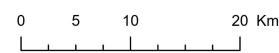
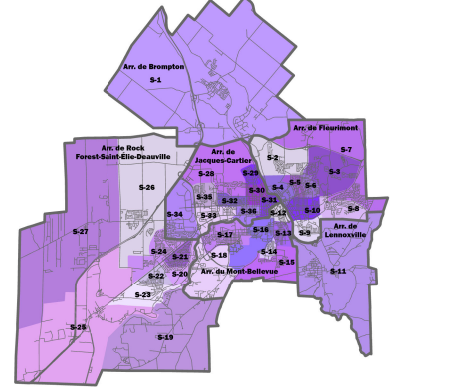
Cowansville et ses 5 communautés



Magog et ses 7 communautés



Sherbrooke et ses 36 communautés



- Noms des communautés :
- S-1 : Brompton
 - S-2 : Adirport
 - S-3 : Julien-Ducharme
 - S-4 : Riv-Solitaire
 - S-5 : Saint-Michel
 - S-6 : Jardins Fleuris
 - S-7 : Desranleau
 - S-8 : des Châteaux
 - S-9 : Mont-Raine
 - S-10 : Saint-Jean-Baptiste
 - S-11 : Lennoxville
 - S-12 : Centre-ville de Sherbrooke
 - S-13 : Immaculée-Conception
 - S-14 : Grands-Monts
 - S-15 : du Phare
 - S-16 : Sainte-Jeanne-d'Arc
 - S-17 : Université
 - S-18 : Sainte-Catherine
 - S-19 : Petit-Lac-Magog
 - S-20 : Bois-Fabi
 - S-21 : Beaujeu
 - S-22 : Châteaux d'eau
 - S-23 : Parc central
 - S-24 : Mi-Valton
 - S-25 : Desaville
 - S-26 : Croisée des aventuriers
 - S-27 : Saint-Élie
 - S-28 : Beckett
 - S-29 : Hélène-Bouillé
 - S-30 : Saint-Alphonse
 - S-31 : Vieux-Nord
 - S-32 : Laurentier
 - S-33 : Saint-Boniface
 - S-34 : Chauveau
 - S-35 : André-Viger
 - S-36 : Saint-Jean-de-Bélbeuf